

# MIEJSCOWY PLAN ZAGOSPODAROWANIA PRZESTRZENNEGO DLA CZĘŚCI OBREBU GEODEZYJNEGO GOZDOWO, LELICE, OSTROWY ZAŁĄCZNIK NR 1 DO UCHWAŁY NR ..... RADY GMINY GOZDOWO Z DNIA .....


OBREB GOZDOWO

ORGAN SPORZĄDZAJĄCY  
WÓJT GMINY GOZDOWO

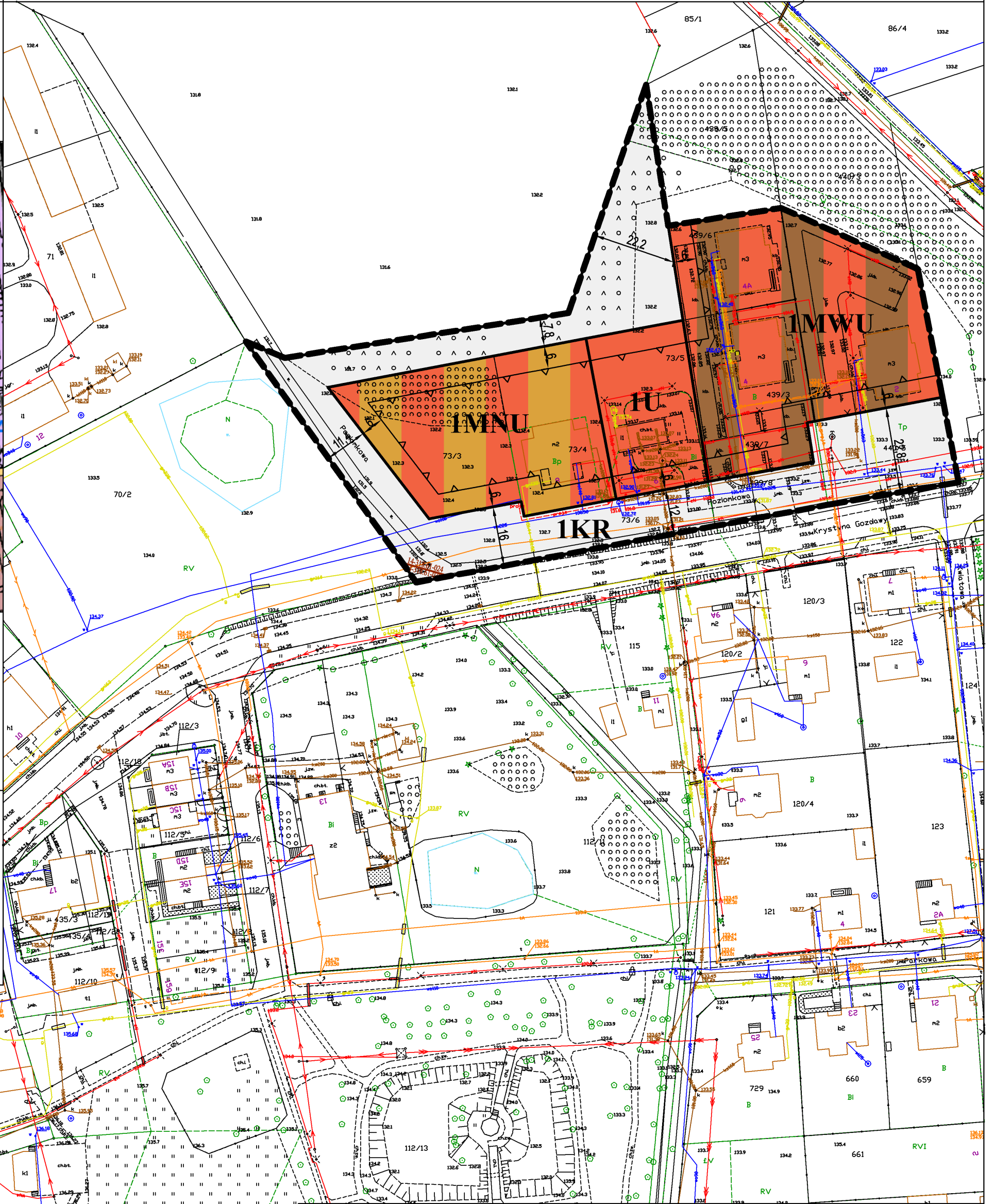
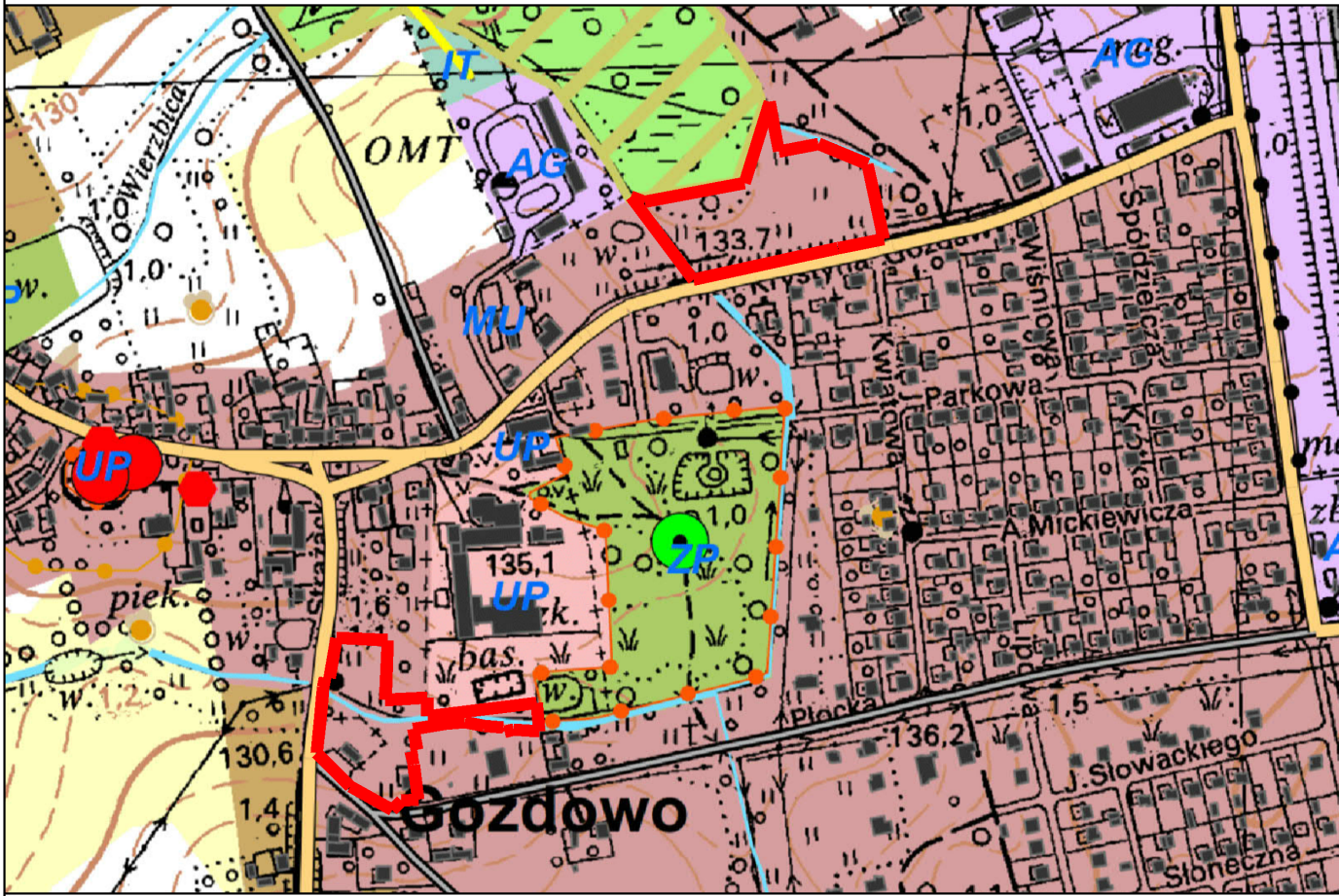
WYRYS ZE STUDYUM UWARUNKWAŃ  
I KIERUNKÓW ZAGOSPODAROWANIA PRZESTRZENNEGO  
GMINY GOZDOWO

SKALA 1:1000

0 50m 100m 150m



granicę obszaru objętego planem miejscowym



## Legenda

### Struktura funkcjonalno-przestrzenna

- MU - tereny wielofunkcyjne zabudowy mieszkaniowo-usługowej
- UP - tereny wydzielonych usług publicznych
- W - tereny wód

Układ współrzędnych:

PL-2000 strefa 7

Źródło pochodzenia użytego materiału państwowego  
zasobu geodezyjnego i kartograficznego:

Starostwo Powiatowe w Sierpcu

Wydział Geodezji i Gospodarki Nieruchomościami

ul. Świętokrzyska 2A, 09-200 Sierpc

## OZNACZENIA OBOWIĄZUJĄCE

- granicę obszaru objętego planem miejscowym
- linie rozgraniczające tereny o różnym przeznaczeniu lub różnych zasadach zagospodarowania
- nieprzekraczalne linie zabudowy
- wymiarowanie
- MNU - tereny zabudowy mieszkaniowej jednorodzinnej lub usług
- MWU - teren zabudowy mieszkaniowej wielorodzinnej lub usług
- U - teren usług
- UE - teren usług edukacji
- KR - tereny komunikacji drogowej wewnętrznej
- WS - teren wód powierzchniowych śródlądowych
- ZN - tereny zieleni naturalnej
- napowietrzna linia elektroenergetyczna średniego napięcia wraz z pasami technologicznymi (pasy ochrony funkcyjnej)
- granicę obszarów wyznaczonych w Audycie Krajobrazowym wraz z ich oznaczeniem