



# MIEJSCOWY PLAN ZAGOSPODAROWANIA PRZESTRZENNEGO DLA CZĘŚCI OBREBU GEODEZYJNEGO GOZDOWO, LELICE, OSTROWY

ZAŁĄCZNIK NR 3 DO UCHWAŁY NR ..... RADY GMINY GOZDOWO Z DNIA .....

ORGAN SPORZĄDZAJĄCY  
WÓJT GMINY GOZDOWO

OBRĘB OSTROWY

SKALA 1:1000



## OZNACZENIA OBOWIĄZUJĄCE

granice obszaru objętego planem miejscowym

linie rozgraniczające tereny o różnym przeznaczeniu lub różnych zasadach zagospodarowania

nieprzekraczalne linie zabudowy

wymiarowanie

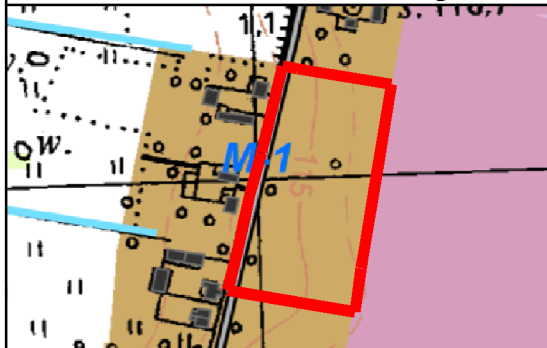
MN tereny zabudowy mieszkaniowej jednorodzinnej

KDL teren drogi lokalnej

KR teren komunikacji drogowej wewnętrznej

## WYRYS ZE STUDIUM UWARUNKOWAŃ I KIERUNKÓW ZAGOSPODAROWANIA PRZESTRZENNEGO GMINY GOZDOWO

granice obszaru objętego planem miejscowym



### Legenda

#### Struktura funkcjonalno-przestrzenna

M-1 - tereny wielofunkcyjne o dominującym

udziale zabudowy zagrodowej

#### Komunikacja

droga powiatowa klasy lokalnej

Układ współrzędnych:  
PL-2000 strefa 7

Źródło pochodzenia użytego materiału państwowego  
zasobu geodezyjnego i kartograficznego:  
Starostwo Powiatowe w Sierpcu  
Wydział Geodezji i Gospodarki Nieruchomościami  
ul. Świetokrzvska 2A. 09-200 Sierpc

